


 Brunnen  
**Schutzzone**  
 Fassungsbereich  
 engere Schutzzone  
 weitere Schutzzone

**AUFTRAGGEBER**  
 Stadtwerke Ebermannstadt  
 Versorgungsbetriebe GmbH



LGA  
 Institut für Umweltgeologie  
 und Altlasten GmbH  
 Christian-Hessel-Straße 1  
 90427 Nürnberg  
 Tel.: 0911 1 20 76-100  
 mail: info@LGA-geo.de

**PROJEKTBEZEICHNUNG**  
 Überarbeitung WSG Brunnen II - IV

**PLANUNGSPHASE**  
 Vorplanung

GEZ. V. KS	DATUM 17.12.2013
FREI Dr. Eb	DATUM 17.12.2013

Plangrundlage:

**PLANINHALT**  
 Detaillageplan  
 Schutzgebietsvorschlag  
 WSG Brunnen II - IV,  
 Wasserversorgung Ebermannstadt

**IUA2013258**  
 M.: 1 : 5.000

W:\Ebermannstadt\_WSG\2013258\_Anlage3\_Schutzgebietsvorschlag.mxd

